







OZNACZENIA:

-  NAWIERZCHNIA Z KOSTKI BETONOWEJ
-  KOSZ NA ODPADY ZMIESZANE
-  TABLICA REGULAMINOWA
-  STOJAK ROWEROWY
-  ŁAWKA

Inwestor:		Gmina Czerniejewo, ul. Poznańska 8, 62–250 Czerniejewo	
Nazwa i adres obiektu: Budowa torów typu pumptrack, ciągu pieszego i placu, montaż elementów małej architektury oraz rozbudowa sieci oświetlenia i monitoringu przy ul. Armii Poznań w Czerniejewie działki ew. nr 300302_4.0001.243/7, 300302_4.0001.243/8			
Projektował:	Numer uprawnień:	Podpis:	Jednostka projektowa:
Projektował: mgr inż. arch. Bartosz Kąkolewicz	WP-01A/OKK/UpB/33/2009		 ul. Sytkowska 43 60–413 Poznań
Opracowała: mgr inż. arch. kraj. Natalia Łogin-Kubla			
Branża: Architektura	Faza projektu: PAB	Data: 2024–09–20	Skala: 1:100
Tytuł arkusza: Rzut ciągu pieszego i placu		Numer arkusza: PAB–CZ–05	